

VELOMARŠRUTS



Maršruta garums: 40 km

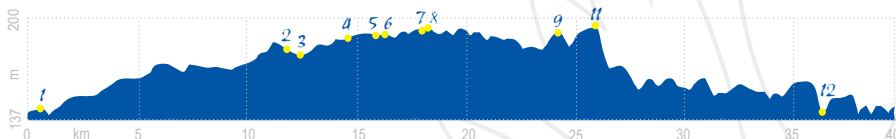
Maršruta GPS versiju iespējams lejupielādēt no www.smiltene.lv/turisms vai izmantojot QR kodu



IZRITENO DIENVIDKALNI

Apzīmējumi

- | | | |
|------------------------|---------------|-----------------------------------|
| Cērenes pilskalns | Silmači | Mežoles liegums |
| Launkalnes muiža | Lejas Kleperi | Kapsiņš |
| Mūra tilts pār Ruņģupi | Kleperu osis | Vecsautiņu avoti |
| Ezerlejas | Raibais stabs | |
| - informācija, karte | - tualete | - peldvieta |
| - autostāvvietā | - velonoma | - ēdināšanas iestāde |
| - atpūtas vieta | - veloserviss | - ieteicamais braukšanas virziens |



Apdzīvotā vieta izveidojusies pie bijušās Launkalna muižas (Launekaln) centra. Vēstures avotos tā pirmoreiz minēta 1584. gadā sakarā ar katoļu kapelu Kapeņkalnā. Vietas nosaukums, domājams, cēlies no igauņu valodas *lõuna* — “dienvidi” — “kalns dienvidos (no Igaunijas puses)”.

SMILTENES NOVADA TURISMA INFORMĀCIJAS CENTRS

Dārza iela 3, Smiltene, Smiltenes novads, LV-4729
T: +371 64707575, mob: +371 29395200, +371 26584237
tourism@smiltene.lv



visit.smiltene.lv

APSKATES OBJEKTI MARŠRUTĀ:

1

CĒRTEŅES PILSKALNS



Vissenākais Smiltenes pagātnes liecinieks. Pilskalna augstums no Cērtēnes upītes puses sasniedz gandrīz 25m augstumu. Lai pilskalnu nocietinātu, tam visapkārt izrakts līdz 12m dziļš grāvis, ko uzskata par vienu no grandiozākajām fortifikācijās būvējām Latvijas pilskalnos.

2

LAUNKALNES MUIŽA



Bijušā Launkalnes muižas kungu mājā tagad ierīkots Launkalnes kultūras nams. Muiža zināma jau kopš 1688.gada un sākotnēji tā ietilpusi Raunas pilsnovadā. 1939.gadā pie pagasta nama līdz ar ozolu birzi, tika iestādīts ozols par godu tā laika kara ministram J.Balodim. Tā stāds ticis atvests no J.Baloža dzimtām mājām Trikātā.

3

MŪRA TILTS PAR RŪŅUPI



Mūra tilts ir celts 1855. gadā. Tilta garums ir 20 m, brauktuves platums – 4,5 m, augstums vidusdaļā apmēram 3 m. Otrā pasaules kara beigās tilts bijis sagatavots uzspridzināšanai, bet sprāgstvielas nav detonējušas, un šis nodoms nav izdevies.

4

EZERLEJAS



Netradicionālo lauksaimniecības dzīvnieku audzētava. Saimniecībā iespējams apskatīt fazānus, Dienvidāfrikas strausus, pundurkaziņus, dambriežus. Ekskursija par maksu! Tālr.: 371 26357959. www.ezerlejas.lv

5

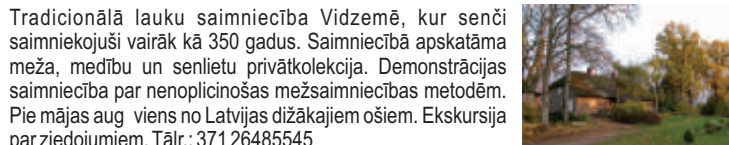
SILMACI



Atpūtas komplekss ar sporta laukumiem un inventāra nomu, peldēšanās ezerā, makšķerēšana vai vizināšanās ar laivām un ūdens velosipēdiem, ūdens atrakcijas. Tālr.: +371 26555910. www.silmaci.mozello.lv

6

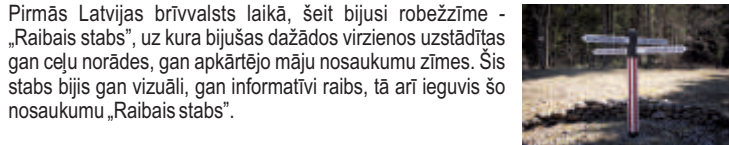
LEJAS KLEPERI



Tradicionālā lauku saimniecība Vidzemē, kur senči saimniekojuši vairāk kā 350 gadus. Saimniecībā apskatāma meža, medību un senlietu privātkolekcija. Demonstrācijas saimniecība par nenoplicinošas mežsaimniecības metodēm. Pie mājas aug viens no Latvijas dižākajiem ošiem. Ekskursija par ziedojumiem. Tālr.: 371 26485545

8

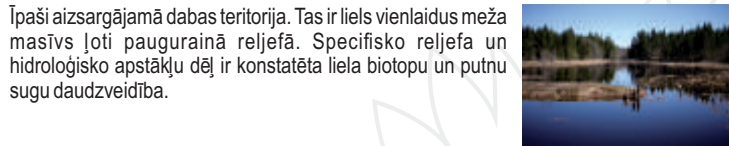
RAIBAIS STABS



Pirmās Latvijas brīvvalsts laikā, šeit bijusi robežzīme - „Raibais stabs”, uz kura bijušas dažādos virzienos uzstādītas gan ceļu norādes, gan apkārtnē māju nosaukumu zīmes. Šis stabs bijis gan vizuāli, gan informatīvi raibs, tā arī ieguvis šo nosaukumu „Raibais stabs”.

9

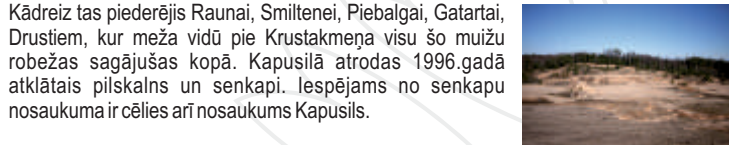
MEŽOLES LIEGUMS



Īpaši aizsargājamā dabas teritorija. Tas ir liels vienlaidus meža masīvs ļoti paugurainā reljefā. Specifisko reljefa un hidroloģisko apstākļu dēļ ir konstatēta liela biotopu un putnu sugu daudzveidība.

10

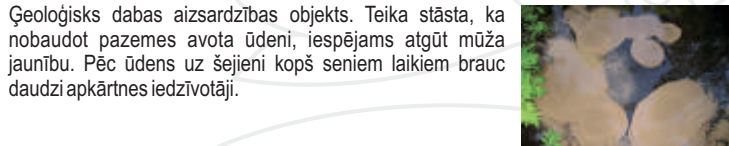
KAPUSILS



Kādreiz tas piederējis Raunai, Smiltenei, Piebalgai, Gatartai, Drustiem, kur meža vidū pie Krustakmeņa visu šo muižu robežas sagājušas kopā. Kapusilā atrodas 1996.gadā atklātais pilskalns un senkapi. Iespējams no senkapu nosaukuma ir cēlies arī nosaukums Kapusils.

11

VECSACIŅU AVOTS



Ģeoloģisks dabas aizsardzības objekts. Teika stāsta, ka nobaudot pazemes avota ūdeni, iespējams atgūt mūža jaunību. Pēc ūdens uz šejieni kopš seniem laikiem brauc daudzi apkārtnes iedzīvotāji.