




VELOMARŠRUTS



APRITENO SMILTENES EZERUS



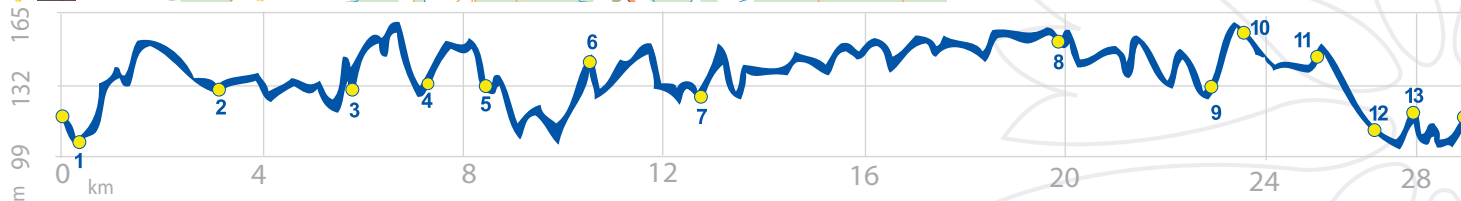
Maršruta garums: 29 km

Maršruta GPS versiju iespējams lejuplādēt no www.smiltene.lv/turisms

Apzīmējumi

- 1 Tepera ezers
- 2 Spicieris
- 3 Niedrāja ezers
- 4 Robežakmens
- 5 Karavīra kaps
- 6 Naudas akmens
- 7 Salainis
- 8 Silvas dendroloģiskais parks
- 9 Klievezers
- 10 Cērtenes pilskalns
- 11 Kur bites, tur medus
- 12 Smiltenes ev.lut.baznīca
- 13 Vidusezers un Vecais parks

- informācija, karte
- velonoma
- veloserviss
- peldvieta
- autostāvieta
- atpūtas vieta
- tualete
- ieteicamais braukšanas virziens



APSKATES OBJEKTI MARŠRUTĀ:

1. TEPERA EZERS




Tepera ezers izveidots, aizsprostojot Abula upi. Senāk ezera ūdeņi darbinājuši ūdens ratu, kas bijis savienots ar āmura pacelšanas vārpstu. Ezers nosaukumu guvis no pēdējā dzelzs āmura īpašnieka - Tepfera.

3. NIEDRĀJA EZERS




Savienots ar sešiem mežezeriem (Mellūzi, Salaini, Niedrīti, Bezdibeni, Zummeru, Bezvārdi). Zināms, ka tie jau pirms simts gadiem savā starpā bijuši savienoti ar mākslīgiem kanāliem, pa kuriem kādreiz varējis vizināties ar laivām.

4. ROBEŽAKMENS



Atrodas senā ceļā Smiltene - Mēri malā. Uz akmens redzama iekalta daļēji noslēgta krusta zīme un gada skaitlis 1776.

6. NAUDAS AKMENS



Akmens iekļauts aizsargājamo dabas pieminekļu sarakstā. Naudas akmens savu nosaukumu ieguvis no nostāstiem par šeit, it kā, aprakto naudu. Tāpēc aplūpētās mantas tīkotāji izrakņājuši akmens apkārtni, cerot atrast aprakto naudu.

7. SALAINIS



Salaina ezera kontūra, skatoties no putna lidojuma, atgādina Latvijas valsts kontūru.

8. SILVAS DENDROLOĢISKAIS PARKS



Valsts nozīmes īpaši aizsargājama dabas teritorija. Dendroloģiskajā parkā aug aptuveni 200 koku un krūmu sugas. Vairākām sugām tā ir tālākā augšanas vieta uz ziemeļiem. Stādījumi veidoti grupās, pa dzimtām kā kolekcijas un kā atpūtas un pastaigu vieta.

10. CĒRTEŅES PILSKALNS



Vissenākais Smiltenes pagātnes liecinieks. Pilskalna augstums no Cērtenes upītes puses sasniedz gandrīz 25m augstumu. Lai pilskalnu nocietinātu, tam visapkārt izrakts līdz 12m dziļš grāvis, ko uzskata par vienu no grandiozākajām fortifikācijas būvēm Latvijas pilskalnos.

11. KUR BITES, TUR MEDUS



Saimniecība piedāvā ekskursiju un stāstījumu par bišu dzīvi. Turpat ir iespēja iegādāties biškopības produkciju, kā arī pieejama medus degustācija, ko piedāvā kopā ar karstām „bada pankūkām”. Obligāta iepriekšēja pieteikšanās! Tālrunis: +371 29975297

12. SMILTENES EV. LUTERISKĀ BAZNĪCA



Vienīgā tipiska krusta veidā celtā baznīca Latvijā (1895.g.), tai piešķirts Valsts nozīmes kultūras pieminekļa statuss. Smiltenes draudzes baznīcas zīmogā ir skaitlis 1370, ko pieņem par draudzes dibināšanas gadu. Baznīcas tornī iekārtota K.Kundziņa piemiņas istaba.

SMILTENES NOVADA TŪRISMA INFORMĀCIJAS CENTRS

Dārza iela 3, Smiltene, Smiltenes novads, LV-4729
T: +37164707575, mob: +37126428336, mob: +37126584237
tourism@smiltene.lv

www.smiltene.lv

