

**MEŽI**

Daudzveidīgajās mežaudzēs (priede, bērzs, egļe, baltalksnis, apse u. c.) mīt tādas aizsargājamas putnu sugas kā mežirbe un apodziņš. Novērotas arī dažādas sīkspārņu sugas. Aiz Dauškāniem Mežtaka aizvijas cauri aizsargājamo ainavu apvidum „Veclaircene”, kas izveidots, lai saglabātu un aizsargātu Ziemeļvidzemes kultūrainavu un dabas vērtības. Kernetu-Peļļu dabas liegums ir nozīmīgs gravu nogāžu mežu un boreālo (ziemeļu) mežu aizsardzībai. Šeit raksturīgi skujkoku, jauktie un platlapju meži un lielas ielaboto zālāju platības.

5

LATVIJA  
VECLAICENES  
MEŽAINE**APE – PAGANAMĀ – KORNETI –  
LATVIJAS/IGAUNIJAS ROBEŽA, 25 km**

Cauri Kernetu-Peļļu vagai un Paganamā jeb Velna zemei

Pametusi Api, Mežtaka pirmos kilometrus vijas pa paugurainām lauksaimniecības zemju ainavām, tad atkal ieskrien lielā mežu masīvā, ko pārtrauc tikai daudzo ezeriņu un ezeru zilie spoguļi. Aiz Peļļiem Mežtaka sakrīt ar Peļļu taku, šķērso Latvijas/Igaunijas robežu un 2 km izvijas gar Smilšāja, Sūnekļa un Ilgāja ezera krastiem Igaunijas pusē, ko sauc par Paganamā (*Paganamaa*) (tulkojumā – Velna zeme). Šeit tā nolaižas t. s. Kernetu-Peļļu subglaciālajā iegultnē, kas ir viena no iespaidīgākajām Latvijas gravām. Pie Ilgāja Mežtaka atkal atgriežas Latvijā un pa izteikti paugurainu apvidu aizved līdz Drusku pilskalnam, kas sasniedzams, kāpjot pa stāvu taku. Kernetos Mežtaka atkal „nolaižas” lejā. No Kernetu centra līdz Latvijas/Igaunijas robežai ir nepilni 3 km. Pa ceļam vērojamas skaistas ainavas Lielā un Mazā Baltiņa krastos. Posms atrodas aizsargājamo ainavu apvidū „Veclaircene”.

**PRAKTISKĀ INFORMĀCIJA**

..... 25 km

⌚ 8 – 10 h

🚩 Ape

🚩 Kerneti vai Latvijas/Igaunijas robeža. No robežas tuvākais sabiedriskais transports ir Kernetos (2,6 km)

📍 Ape – Dauškāni – Peļļi – Paganamā (Igaunijā) – Renci – Druskas – Kerneti – Latvijas/Igaunijas robeža



Ceļi ar grants segumu, meža takas, dabas takas, koka kāpnes, Apē un Kernetos – asfalts



Grūts, ja maršrutu veic vienā dienā



Gravu un pauguru nogāzes mitrā laikā var būt slidēnas



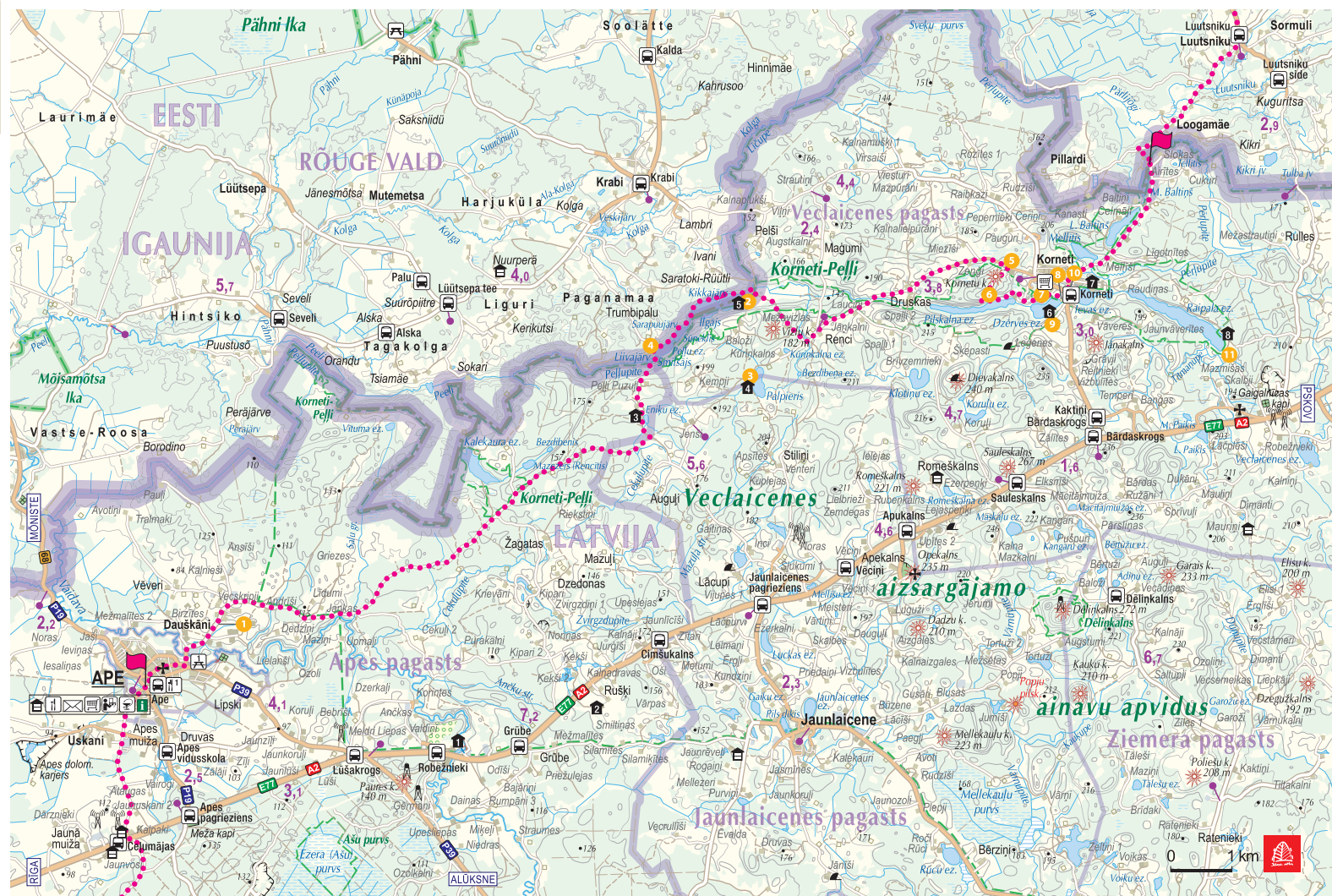
Maršruts šķērso Latvijas/Igaunijas robežu (2 km ved pa Igauniju), tādēļ līdzī jābūt personu apliecinošiem doku-

mentiem. Veikali ir tikai Apē un Kernetos. No Apes līdz Igaunijas robežai un tālāk līdz Hānjai (*Haanja*), kas ir 2–3 dienu gājiens, nav ēdināšanas vietu



Posmu var veikt divās dienās, paliekot kādā no naktsmītnēm tā vidusdaļā.





## VĒRTS REDZĒT!

Apes pilsētas objektu aprakstus sk. iepriekšējā posma aprakstā.

- 1 Apes mototrase.**  
Motokrosa „Vaidavas kauss” norises vieta.  
GPS: 57.54658, 26.71369
- 2 Peļļu taka.** 7 km gara taka gar 7 ezeriem, 2 reizes šķērsojot Latvijas/Igaunijas robežu. GPS: 57.59146, 26.86182
- 3 Ilgāja–Naudas akmens taka.**  
4,5 km gara pārgājienu taka no Ilgāja ezera līdz Naudas akmenim, zem kura, kā teika vēsta, Ziemeļu kara laikā zviedru karavīri aprakuši naudas lādi. GPS: 57.57989, 26.86189
- 4 Paganamā dabas taka un skatu tornis.**  
Atrodas Igaunijā, ziemeļos no Smilšajā. GPS: 57.58508, 26.83473
- 5 Drusku pilskalns dabas taka.** 3,5 km gara lokveida taka. GPS: 57.59458, 26.93307
- 6 Drusku pilskalns.** Stāvā DR nogāze atrodas 90 m virs Pilskalna ezera līmeņa (augstākā un stāvākā pilskalns Latvijā). GPS: 57.59080, 26.92644
- 7 Dzērves kalna skatu tornis.**  
No 27 m augstā torņa iespējams baudīt Alūksnes un Hānjas augstienes ainavas un saskatīt Munameģi (Suur Munamägi). GPS: 57.58977, 26.94185
- 8 Veclaicenes vēstures krātuve.**  
Apskatāmas liecības par dabu, vēsturi un cilvēkiem. +371 29347398; GPS: 57.58978, 26.947299
- 9 „Mucenieki”.**  
Izjādes un vizināšanās zirga pajūgā. +371 28382899; GPS: 57.58575, 26.94435

- 10 Raipala ezera taka.** 7,5 km gara dabas taka gar 3 gleznainiem Alūksnes augstienes ezeriem – Raipalu, Trumulīti un levas ezeru. GPS: 57.59003, 26.94877
- 11 Mišu medus muzejs.** Vāc un restaurē senlaicīgo biškopības inventāru un fotogrāfijas, pēta biškopības tradīcijas. +371 26699005; GPS: 57.58016, 26.99209

## PAKALPOJUMI

### Naktsmītnes

- 1. Atpūtas komplekss „Grūbe”,**  
+371 20379986 vai +371 29496005;  
GPS: 57.52662, 26.77583
- 2. Viesu nams „Kalnarūši”,**  
+371 26594554; GPS: 57.53209, 26.81650
- 3. Dabas māja pie Eniķu ezera,**  
+371 29130280, 25442335;  
GPS: 57.57462, 26.83133
- 4. Dabas māja pie Palpiera ezera,**  
+371 29130280, 25442335;  
GPS: 57.57901, 26.86135
- 5. Dabas māja pie Ilgāja ezera,**  
+371 29130280 vai +371 25442335;  
GPS: 57.59046, 26.86270
- 6. Dzērves ezera namiņš,**  
+371 26391443; GPS: 57.58717, 26.94405
- 7. Brīvdienu māja „Ezerlīči”,**  
+371 26186570; GPS: 57.59064, 26.95559
- 8. Dabas māja pie Raipala ezera,**  
+371 29130280 vai +371 25442335;  
GPS: 57.58471, 26.99452

### Ēdināšana

- 1. Kafējnīca „Krodziņš”,**  
+371 26594554; GPS: 57.53746, 26.69592

### Veikali

**Vairāki veikali Apes centrā**  
GPS: 57.53929, 26.69412

**Veikals Kornetos,**  
GPS: 57.591466, 26.94432



### Aptieka

**Apē,** GPS: 57.53985, 26.69570

### Sabiedriskais transports

Autobusu satiksme starp Rīgu un Api 2 reizes dienā, starp Kornetiem un Alūksni 2 reizes dienā, izņemot S. un Sv. Starp Alūksni un Rīgu 5–7 reizes dienā. Maršrutu grafiki: [www.1188.lv](http://www.1188.lv)

### Atpūtas vietas

**1. Raganu klintis,**  
  GPS: 57.54036, 26.70717

## TŪRISMA INFORMĀCIJA

**i** Pašapkalpošanās Tūrisma informācijas punkts Apē, Ape, Skolas iela 4, [www.apesnovads.lv/turisms-apes-novads/](http://www.apesnovads.lv/turisms-apes-novads/), +371 29131404; GPS: 57.53756, 26.69277

**i** Alūksnes TIC, Alūksne, Pils iela 25 a, [www.visitaluksne.lv](http://www.visitaluksne.lv); +371 25442335 vai +371 29130280; GPS: 57.42447, 27.04878

**i** Tūrisma informācija Veclaicenes pagastā, [www.veclaicene.lv](http://www.veclaicene.lv), +371 29347398

**i** Pašapkalpošanās Tūrisma informācijas punkts Kornetos, “Vainagi”, Korneti, Veclaicenes pagasts, GPS: 57.58999, 26.94831